Tráť odb. Balabenka -
Traťová rychlost

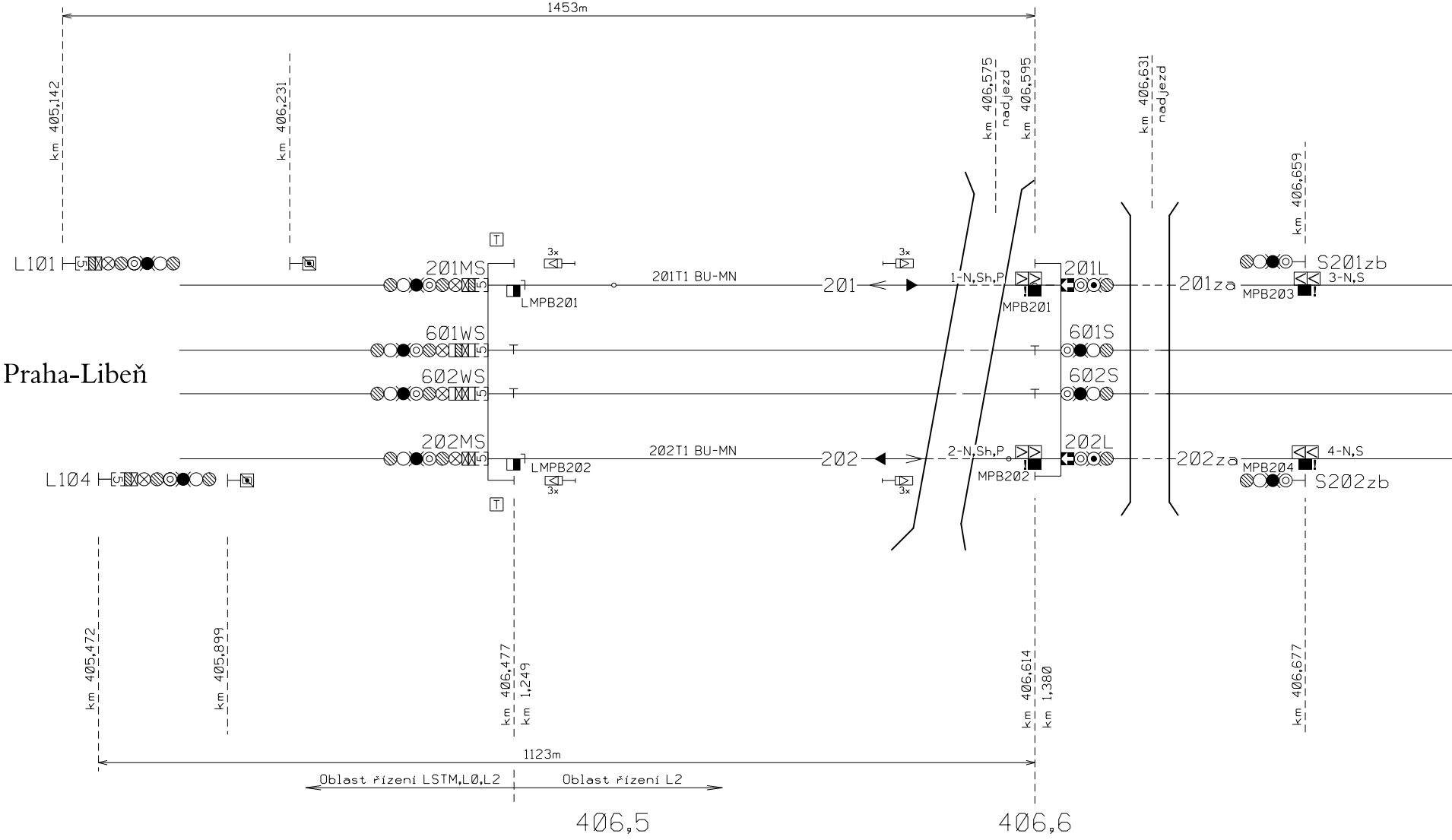
1453m
km 405,142
km 406,231
km 406,575
nadjezd
km 406,595
km 406,631
nadjezd
km 406,659
L101
201MS
601WS
602WS
202MS
L104
Praha-Libeň
T
3x
201T1 BU-MN
202T1 BU-MN
LMPB201
LMPB202
201
202
1-N,Sh,P
2-N,Sh,P
MPB201
MPB202
201L
601S
602S
202L
201za
202za
MPB203
MPB204
3-N,S
4-N,S
S201zb
S202zb
km 405,472
km 405,899
km 406,477
km 1,249
km 406,614
km 1,380
km 406,677
1123m
Oblast řízení LSTM,L0,L2
Oblast řízení L2
406,5
406,6

Tráť Praha Libeň - Praha Masarykovo n.
Traťová rychlost 110/100 km/h

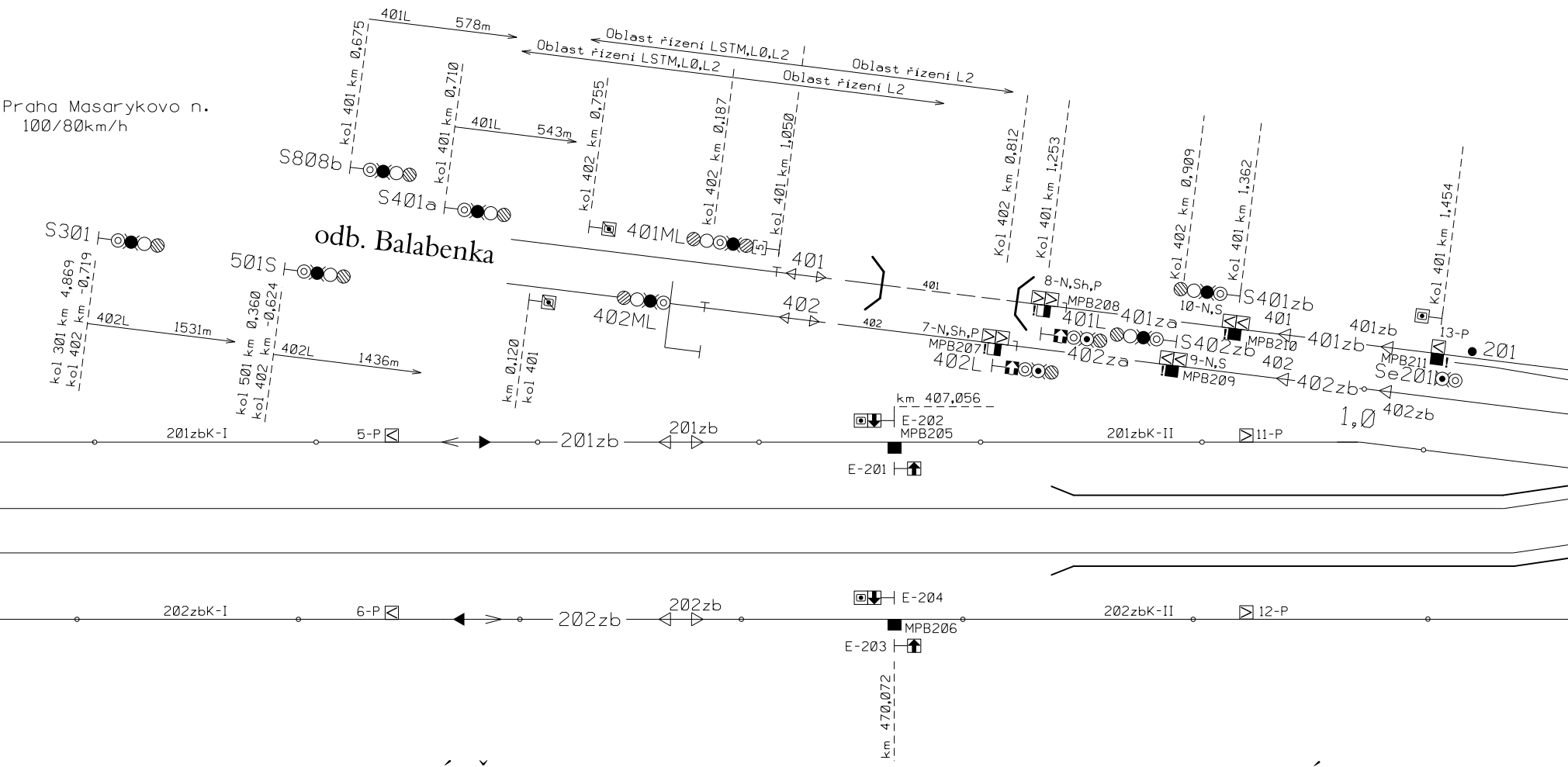
Praha Masarykovo n.
100/80km/h
odb. Balabenka
401L 578m
401L 543m
402L 1531m
402L 1436m
Oblast řízení LSTM,L0,L2
Oblast řízení LSTM,L0,L2
Oblast řízení L2
Oblast řízení L2
kol 401 km 0,675
kol 401 km 0,710
kol 402 km 0,755
kol 402 km 0,187
kol 401 km 1,050
Kol 402 km 0,812
Kol 401 km 1,253
Kol 402 km 0,909
Kol 401 km 1,362
Kol 401 km 1,454
kol 301 km 4,869
kol 402 km -0,719
kol 501 km 0,360
kol 402 km -0,624
km 0,120
kol 401
S808b
S401a
S301
501S
401ML
402ML
401
402
8-N,Sh,P
MPB208
7-N,Sh,P
MPB207
401L
402L
401za
402za
10-N,S
9-N,S
S401zb
S402zb
MPB210
MPB209
401zb
402zb
13-P
MPB211
201
Se201
1,0
km 407,056
E-202
MPB205
E-201
201zbK-I
5-P
201zb
201zbK-II
11-P
E-204
MPB206
E-203
202zbK-I
6-P
202zb
202zbK-II
12-P
km 470,072

TABULKA NÁVĚSTIDEL

NÁZEV	POLOHA V KM trati Libeň - Praha Bubny kol. č. 201	POLOHA V KM trati Libeň - Praha Bubny kol. č. 202	POLOHA V KM kol. č. 401	POLOHA V KM kol. č. 402	UVOLŇOVACÍ RYCHLOST	VCP
201L	406,595				0	
202L	406,595	406,614			0	
S201zb	406,659				0	
S202zb	406,659	406,677			0	
Lc201zb	407,414				0	
Lc202zb	407,414	407,417			0	
401L			1,253		0	
402L				0,812	0	
S401zb			1,362		0	
S402zb				0,909	0	
Sc201	407,934				0	
Sc202	407,934				0	
Se201			1,454			
Se202				1,083		

TABULKA VÝHYBEK

Číslo výhybky	Staničení km	Druh	Soustava svršku	Úhel odbočení	Poloměr	Žlabový pražec	Směr odbočení	Poloha přestavníku	Druh závěru	Druh pražců	Přestavník	Snímač polohy	Staničení námezníku km
201	1.455 489	O	49	1:18,5	1200(750/461.012)	zl	P	l	ČZ	b	EPR	-	1.551 489
202	1.625 327	O	49	1:18,5	1200(2016.575/752)	zl	L	l	ČZ	b	EPR	-	1.522 327
203	407.557 462	O	49	1:18,5	1200(3555/896.945)	zl	P	l	ČZ	b	EPR	-	407.660 962
204	407.734 438	J	49	1:18,5	1200	zl	P	l	ČZ	b	EPR	-	407.634 938
205	407.742 395	J	60	1:26,5	2500	zl	P	p	ČZ	b	6x EPN	7	407.600 395
206	407.765 465	O	49	1:18,5	1200(5200/1560.256)	zl	P	l	ČZ	b	EPR	-	407.867 465
207	407.921 673	J	49	1:18,5	1200	zl	P	l	ČZ	b	EPR	-	407.821 673
208	407.924 269	J	49	1:18,5	1200	zl	P	p	ČZ	b	EPR	-	407.819 769

406,7 406,8 406,9 407,0 407,1 407,2 407,3

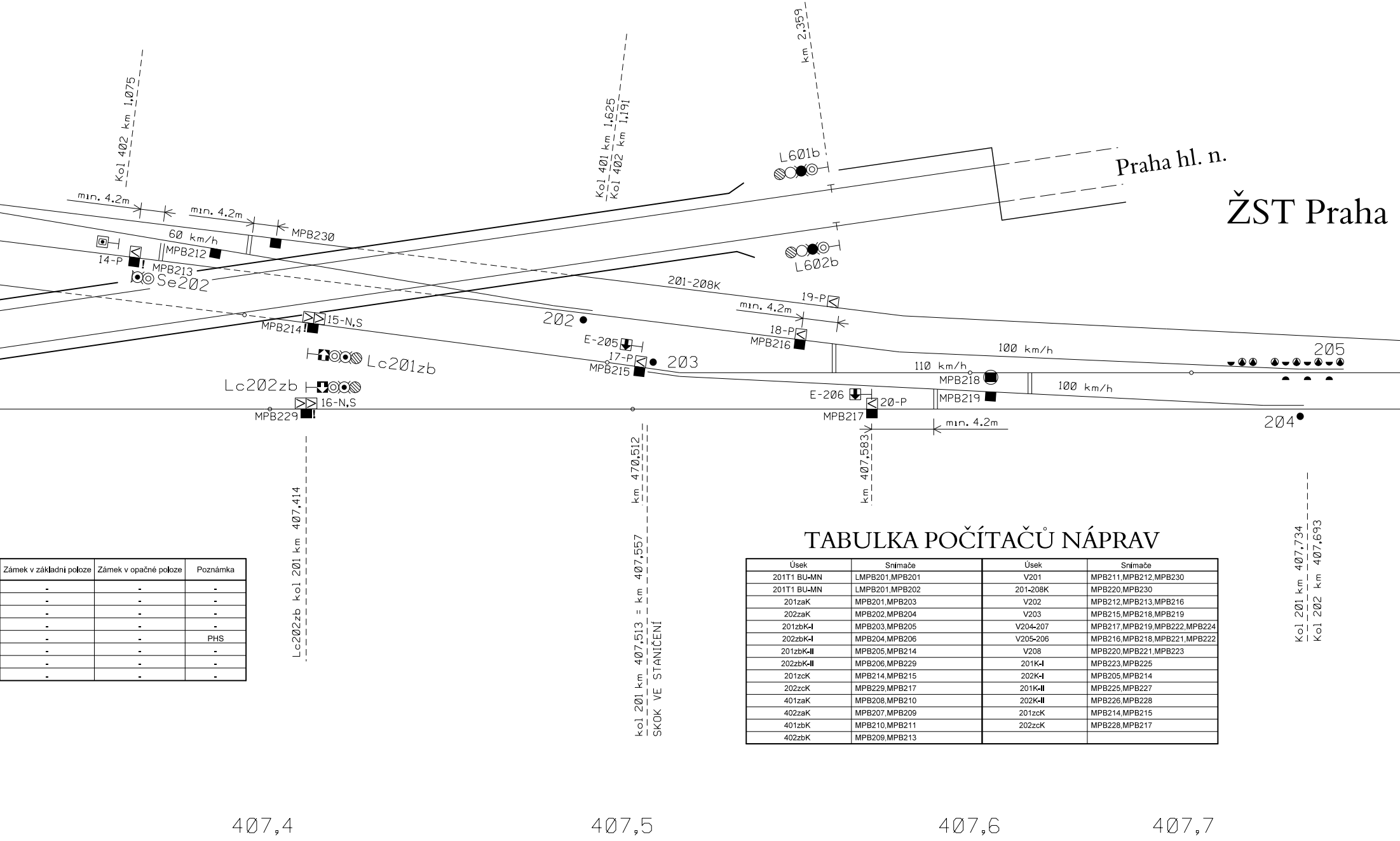
Kol 402 km 1,075
Kol 401 km 1,625
Kol 402 km 1,191
km 2,359
L601b
Praha hl. n.
ŽST Praha
L602b
min. 4.2m
min. 4.2m
MPB230
60 km/h
MPB212
14-P
MPB213
Se202
201-208K
19-P
min. 4.2m
202
18-P
MPB216
15-N,S
MPB214
E-205
17-P
203
MPB215
Lc201zb
Lc202zb
16-N,S
MPB229
100 km/h
110 km/h
MPB218
MPB219
100 km/h
205
E-206
20-P
MPB217
min. 4.2m
204
Lc202zb kol 201 km 407,414
km 470,512
kol 201 km 407,513 = km 407,557
SKOK VE STANIČENÍ
km 407,583
Kol 201 km 407,734
Kol 202 km 407,693
407,4
407,5
407,6
407,7

Zámek v základní poloze	Zámek v opačné poloze	Poznámka
-	-	-
-	-	-
-	-	-
-	-	-
-	-	PHS
-	-	-
-	-	-
-	-	-

TABULKA POČÍTAČŮ NÁPRAV

Úsek	Snímače	Úsek	Snímače
201T1 BU-MN	LMPB201,MPB201	V201	MPB211,MPB212,MPB230
201T1 BU-MN	LMPB201,MPB202	201-208K	MPB220,MPB230
201zaK	MPB201,MPB203	V202	MPB212,MPB213,MPB216
202zaK	MPB202,MPB204	V203	MPB215,MPB218,MPB219
201zbK-I	MPB203,MPB205	V204-207	MPB217,MPB219,MPB222,MPB224
202zbK-I	MPB204,MPB206	V205-206	MPB216,MPB218,MPB221,MPB222
201zbK-II	MPB205,MPB214	V208	MPB220,MPB221,MPB223
202zbK-II	MPB206,MPB229	201K-I	MPB223,MPB225
201zcK	MPB214,MPB215	202K-I	MPB205,MPB214
202zcK	MPB229,MPB217	201K-II	MPB225,MPB227
401zaK	MPB208,MPB210	202K-II	MPB226,MPB228
402zaK	MPB207,MPB209	201zcK	MPB214,MPB215
401zbK	MPB210,MPB211	202zcK	MPB228,MPB217
402zbK	MPB209,MPB213		

Masarykovo nádraží, obvod Sluncová


408,0
408,1
Kol 201 km 407,924
Kol 401 km 2,030
min. 4.2m
MPB220
206
110 km/h
MPB221
100 km/h
208
Sc201
21-N,S
MPB223
E-207
100 km/h
MPB222
Sc202
22-N,S
110 km/h
207
MPB224
E-208
23-P
24-P
201zb,401zb,402zb
201zb,202zb,
401zb,402zb
Sc201,Sc202 km 407,934
407,8
407,9


408,2
408,3
408,4
408,5
km 408,250
201zb,401,402
201
201
E-211
MPB225
25-P
E-212
E-209
202
202
26-P
MPB226
E-210
201zb,202zb,
401,402

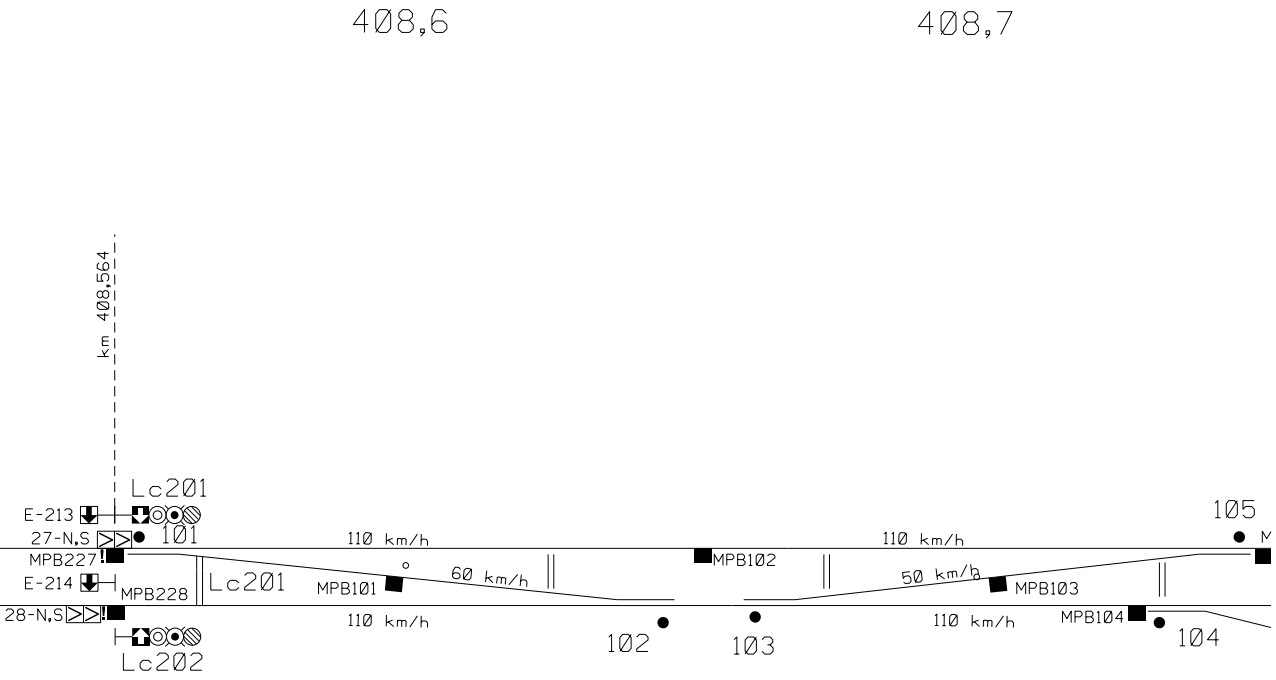
408,6
408,7
km 408,564
Lc201
E-213
27-N,S
101
MPB227
E-214
MPB228
Lc201
28-N,S
Lc202
110 km/h
MPB101
60 km/h
110 km/h
102
MPB102
103
110 km/h
50 km/h
MPB103
110 km/h
MPB104
104
105
M

Spolufinancováno Evropskou unií

Projekt „Studie pro vybrané úseky železniční trati Praha - letiště Václava Havla“
je spolufinancovaný EU z programu Nástroj pro propojení Evropy (CEF)

Za tuto publikaci odpovídá pouze její autor. Evropská unie nenese odpovědnost za jakékoli využití informací v ní obsažených.

Paré:

Orientační schéma:

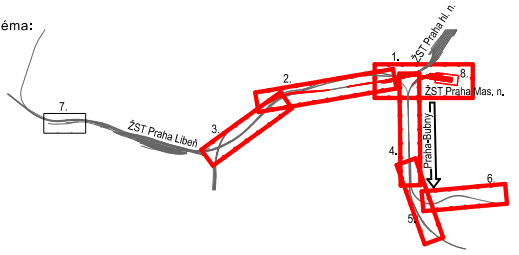
ŽST Praha hl. n.
1.
2.
8.
ŽST Praha Mas. n.
7.
ŽST Praha Libeň
3.
Praha-Bubny
4.
6.
5.

Razítko oprávněné osoby:

Podpis:

Datum:

Revize:	Datum:	Popis:	Kontroloval:
001	31.12.2022	Definitivní odevzdání dokumentace	-
000	30.10.2022	Dokumentace k připomínkám	-

Stavebník / Investor:	**Správa železnic, státní organizace**
Adresa:	Ke Štvanici 656/3, 186 00 Praha 8-Karlín
Zástupce Investora:	Stavební správa západ
Adresa:	Sokolovská 1955/278, 190 00 Praha 9

SPRÁVA ŽELEZNIC

Zhotovitel díla:	**Účastníci Společnosti "SP + SEU_Masarykovo nádraží_DSP, BIM"**		
Adresa:	Olšanská 2643/1a, 130 00 Praha 3 - Žižkov		
Kontakt:	T: +420 267 094 111 E: praha@sudop.cz		
Zhotovitel části / objektu:	**SUDOP PRAHA a.s.**		
Adresa:	Olšanská 1a, 130 00 Praha 3		
Kontakt:	T: +420 267 094 111 E: praha@sudop.cz		
Hlavní projektant (HIP):	Ing. arch. David Šabata	Specialista:	Ing. Jiří Prokůpek

SUDOP PRAHA ® SUDOP EU

Název stavby / akce:	**Modernizace a dostavba ŽST Praha Masarykovo nádraží**	Označení (S-kód): **S631500649** Zakázka: **20-309.230**
Název části:	Staniční zabezpečovací zařízení (SZZ)	Označení části: **D.1.1.01**
Název objektu/dílčí části:	**ŽST Praha Masarykovo nádraží, úprava SZZ**	Číslo objektu / komplexu: **PS 11-01-11**
Název přílohy: Název dílčí části přílohy:	Situační schéma ŽST Praha Masarykovo nádraží, obvod Sluncová -	Číslo přílohy: **2 . 121**

Odpovědný projektant: Ing. Jiří Prokůpek	Zpracovatel přílohy: Jan Duchoslav	Měřítko: - Formáty: -xA4	Stupeň dokumentace: PDPS
Kraj: Praha	Katastrální území: Nové Město [727181]	TUDU: 1501	Smluvní datum zpracování: 31.12.2022

S-kód:	Stupeň dokumentace:	Část:	Objekt:	Podobjekt:	Příloha:	Revize:
S631500649	_PDPS	_D1101	_PS110111	_XX	_2_121	_001

DOKUMENT LZE UŽÍVAT POUZE VE SMYSLU PŘÍSLUŠNÉ SMLOUVY O DÍLO. ŽÁDNÁ JEHO ČÁST NEMŮŽE BÝT DLE ZÁKONA č.121/2000 Sb. KOPÍROVÁNA NEBO JINÝM ZPŮSOBEM ROZŠIŘOVÁNA BEZ SOUHLASU SUDOP PRAHA a.s.

Poznámky:

▣ Návěst "Začátek oblasti světelného návěstění Stůj"

◩ Návěst "Konec oblasti světelného návěstění Stůj"